

OBEC BREZANY
Stavebný úrad
Brezany č. 64, 010 04 Žilina

Č.s. 2022/334/1439/TRK

OBEC OVČIARSKO Obecný úrad Ovčiarsko	
Dátum: 23 -02- 2023	
Podacie číslo:	Číslo spisu:
Prilohy listy:	Vyhavuje:

Žilina: 22.02.2023

OZNÁMENIE
O ZAČATÍ ÚZEMNÉHO KONANIA
A UPUSTENIE OD ÚSTNEHO POJEDNÁVANIA

Navrhovateľ: Obec Bitarová, Bitarová č. 94, 010 04 Žilina, IČO: 00648957 (ďalej len "navrhovateľ") v zastúpení starostom obce Jurajom Drdákom, podal dňa 07.09.2022 a dňa 08.12.2022 naposledy doplnil návrh na vydanie územného rozhodnutia o umiestnení stavby:

„Rozšírenie verejného vodovodu v obci Bitarová“

- S001 ROZŠÍRENIE VEREJNÉHO VODOVODU VETVA "1"
- S001.1 ROZŠÍRENIE VEREJNÉHO VODOVODU VETVA "1-1"
- S001.2 ROZŠÍRENIE VEREJNÉHO VODOVODU VETVA "1-2"
- S001.3 ROZŠÍRENIE VEREJNÉHO VODOVODU VETVA "1-3"
- S001.4 ROZŠÍRENIE VEREJNÉHO VODOVODU VETVA "1-4"
- S003 ROZŠÍRENIE VEREJNÉHO VODOVODU VETVA "3"
- S005 ROZŠÍRENIE VEREJNÉHO VODOVODU VETVA "5"
- S006 ROZŠÍRENIE VEREJNÉHO VODOVODU VETVA "6"
- S006.1 ROZŠÍRENIE VEREJNÉHO VODOVODU VETVA "6-1"
- S006.2 ROZŠÍRENIE VEREJNÉHO VODOVODU VETVA "6-2"
- S007 ROZŠÍRENIE VEREJNÉHO VODOVODU VETVA "7"
- S007.1 ROZŠÍRENIE VEREJNÉHO VODOVODU VETVA "7-1"
- S007.2 ROZŠÍRENIE VEREJNÉHO VODOVODU VETVA "7-2"
- S008 ROZŠÍRENIE VEREJNÉHO VODOVODU VETVA "8"
- S008.1 ROZŠÍRENIE VEREJNÉHO VODOVODU VETVA "8-1"
- S008.2 ROZŠÍRENIE VEREJNÉHO VODOVODU VETVA "8-2"
- S009 ROZŠÍRENIE VEREJNÉHO VODOVODU VETVA "9"
- S010 ROZŠÍRENIE VEREJNÉHO VODOVODU VETVA "10"

(ďalej len „stavba“) na pozemku - **líniová stavba** v k. ú. **Bitarová, Ovčiarsko**. Dňom podania návrhu bolo začaté územné konanie.

Obec Brezany, ako príslušný stavebný úrad podľa § 119 ods.3 zákona č. 50/1976 Zb. o územnom plánovaní a stavebnom poriadku (stavebný zákon) v znení neskorších predpisov (ďalej len "stavebný zákon") a § 5 písm. a) ods. 1 zákona č. 608/2003 Z.z o štátnej správe pre územné plánovanie, stavebný poriadok a bývanie a o zmene a doplnení zákona č. 50/1976 Zb. o územnom plánovaní a stavebnom poriadku (stavebný zákon) v znení neskorších predpisov, v súlade s ustanovením § 36 ods. 4 stavebného zákona **oznamuje začatie územného konania** dotknutým orgánom a všetkým známym účastníkom, a v zmysle § 36 ods. 2 stavebného zákona upúšťa od ústneho pojednávania.

V zmysle § 36 ods. 2 stavebného zákona stavebný úrad **určuje účastníkom lehotu 7 pracovných dní na uplatnenie námietok od doručenia tohto oznámenia**. Stavebný úrad upozorňuje, že na neskoršie podané námietky sa neprihliadne.

V zmysle § 42 ods. 5 stavebného zákona v odvolacom konaní sa neprihliada na

námietky a pripomienky, ktoré neboli uplatnené v prvostupňovom konaní v určenej lehote, hoci uplatnené mohli byť.

V zmysle § 36 ods. 3 stavebného zákona dotknuté orgány oznámia svoje stanoviská v rovnakej lehote, v ktorej môžu uplatniť svoje pripomienky a námietky účastníci územného konania. Ak niektorý z orgánov štátnej správy potrebuje na riadne posúdenie návrhu dlhší čas, stavebný úrad na jeho žiadosť určení lehotu pred jej uplynutím primerane predĺži. Ak dotknutý orgán, ktorý bol vyzozumený o začatí územného konania, neoznámia v určenej alebo predĺženej lehote svoje stanovisko k navrhovanej stavbe, má sa za to, že so stavbou z hľadiska ním sledovaných záujmov súhlasí.

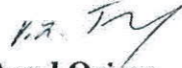
V zmysle § 36 ods. 4 stavebného zákona sa začatie územného konania o umiestnení líniovej stavby alebo v odôvodnených prípadoch aj zvlášť rozsiahlej stavby, stavby s veľkým počtom účastníkov konania, ako aj územného konania o využití územia, o stavebnej uzávere a o ochrannom pásme, ak sa týka rozsiahleho územia, oznámia stavebný úrad účastníkom územného konania verejnou vyhláškou. Stavebný úrad oznámia začatie územného konania verejnou vyhláškou aj v prípade, že mu účastníci konania alebo ich pobyt nie sú známi.

Do podkladov rozhodnutia je možné nahliadnuť na **Spoločnom obecnom úrade Strečno so sídlom, Nám. M. R. Štefánika 1, 010 01 Žilina v dňoch pondelok a streda.**

Ak sa nechá niektorý z účastníkov konania zastupovať, predloží jeho zástupca písomnú plnú moc.

V zmysle § 3 ods. 2 zákona č. 71/1967 o správnom konaní (správny poriadok) v znení neskorších predpisov, pri nahliadnutí do podkladov, alebo na požiadanie, stavebný úrad účastníkom konania, zúčastneným osobám, ktorých sa konanie týka, poskytne pomoc a poučenie, aby pre neznalosť právnych predpisov neutrpeli v konaní ujmu.

Spoločný obecný úrad Strečno
so sídlom
Nám. M. R. Štefánika č. 1
010 01 Žilina


Pavol Ozimý
starosta obce

Tento dokument sa doručuje verejnou vyhláškou v zmysle § 36 ods. 4 Zákona č. 50/1976 Zb. o územnom plánovaní a stavebnom poriadku (stavebný zákon) v znení neskorších predpisov a vyvesí sa na dobu 15 dní na úradnej tabuli a internetovej stránke správneho orgánu Obce Brezany, Obce Ovčiarsko, Obce Bitarová. Posledný deň tejto lehoty je dňom doručenia.

Dátum vyvesenia: 23.02.2023

Pečiatka a podpis:

Dátum zvesenia:

Pečiatka a podpis:

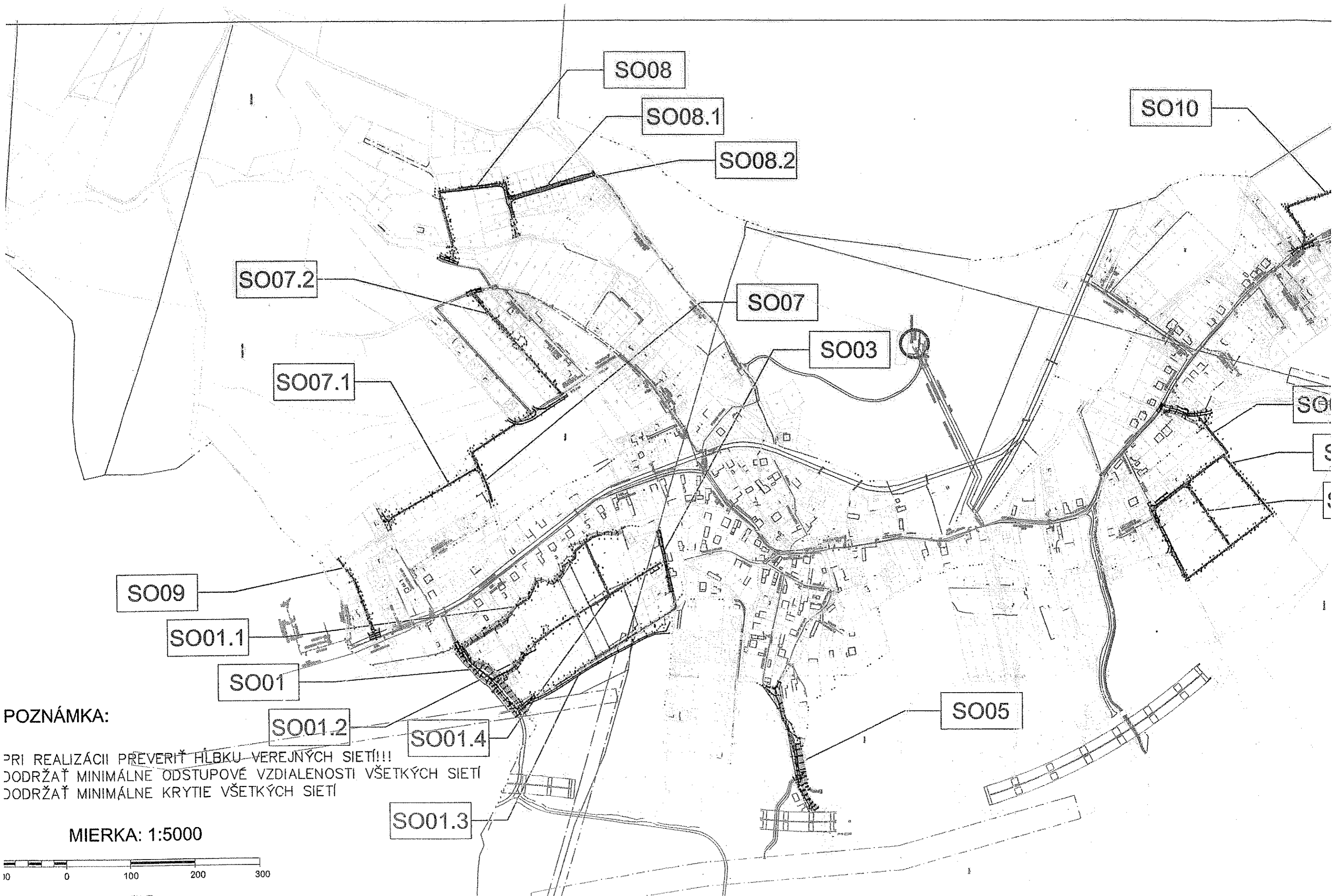
- OBEC OVČIARSKO
Ovčiarsko č.16
010 04 ŽILINA 4
IČO:00648955, DIČ: 2020689374

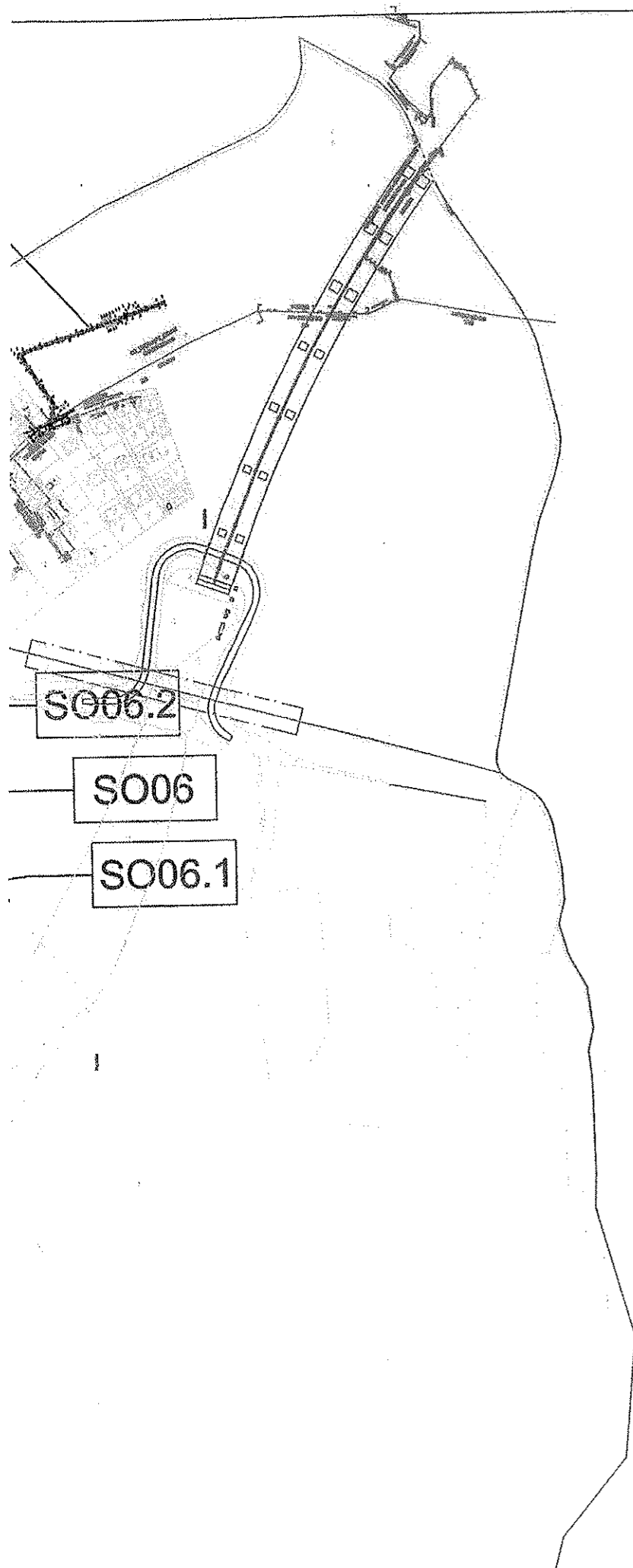
Doručí sa:

1. Účastníkom konania, ktorých vlastnícke alebo iné práva k pozemkom alebo stavbám, ako aj k susedným pozemkom a stavbám môžu byť rozhodnutím priamo dotknuté sa doručuje verejnou vyhláškou v zmysle § 36 ods. 4 stavebného zákona – líniová stavba

Na vedomie:

2. Obec Ovčiarsko, Ovčiarsko č. 16, 010 04 Žilina
3. Obec Bitarová, Bitarová č. 94, 010 04 Žilina
4. Obec Brezany, Brezany č. 64, 010 04 Žilina
5. SVP š.p., Pri Celulóžke 19, 010 01 Žilina
6. Slovak Telekom a.s., Bajkalská súp. č. 28, 817 62 Bratislava
7. OÚ Žilina, odbor starostlivosti o ŽP, oddelenie ochrany prírody a vybraných zložiek ŽP kraja, Vysokoškolákov 8556/33B, 010 08 Žilina
8. OÚ Žilina, odbor starostlivosti o ŽP, oddelenie ochrany prírody a vybraných zložiek ŽP na úseku posudzovania vplyvov na ŽP, Vysokoškolákov 8556/33B, 010 08 Žilina
9. OÚ Žilina, odbor starostlivosti o ŽP, ŠsOPaK, Vysokoškolákov 8556/33B, 010 08 Žilina
10. OÚ Žilina, odbor starostlivosti o ŽP, ŠVs, Vysokoškolákov 8556/33B, 010 08 Žilina
11. OÚ Žilina, pozemkový a lesný odbor, Vysokoškolákov 8556/33B, 010 08 Žilina
12. OÚ Žilina, odbor starostlivosti o ŽP, ŠsOH, Vysokoškolákov 8556/33B, 010 08 Žilina
13. Správa ciest ŽSK, M. Rázusa 104, 010 01 Žilina
14. SPF, Búdkova č. 36, 817 47 Bratislava
15. SEVAK a.s. Bôrická cesta súp. č. 1960, 010 57 Žilina
16. Národná diaľničná spoločnosť, a.s., Dúbravská cesta 14, 841 04 Bratislava
17. SSD, a.s., Pri Rajčianke 2927/8, 010 47 Žilina
18. SPP-D, a.s., Mlynské Nivy 44/b, 825 11 Bratislava
19. OR HaZZ Žilina, Nám. požiarnikov č. 1, 010 01 Žilina
20. RÚVZ Žilina, V. Spanyol 27, 011 71 Žilina
21. Orange Slovensko a.s. v z. MICHLOVSKY, spol. s r.o., Letná č. 796/9, 921 01 Piešťany
22. spis





LEGENDA VETIEV:

- VETVA "1"
- od
- HDPe DN110, dĺžka 128 m
- VETVA "1-1"
- Z
- HDPe DN100, dĺžka 232 m
- VETVA "1-2"
- Z
- HDPe DN100, dĺžka 185 m
- VETVA "1-3"
- Z
- HDPe DN100, dĺžka 364 m
- VETVA "1-4"
- Z
- HDPe DN100, dĺžka 255 m
- VETVA "3"
- trasa v časti
- HDPe DN100, dĺžka 116 m
- VETVA "5"
- trasa v časti
- HDPe DN100, dĺžka 192 m
- VETVA "6"
- trasa v časti
- HDPe DN100, dĺžka 458 m
- VETVA "6-1"
- trasa v časti
- HDPe DN100, dĺžka 117 m
- VETVA "6-2"
- trasa v časti
- HDPe DN100, dĺžka 139 m
- VETVA "7"
- trasa v časti
- HDPe DN100, dĺžka 197 m
- VETVA "7-1"
- trasa v časti
- HDPe DN100, dĺžka 166 m
- VETVA "7-2"
- trasa v časti
- HDPe DN100, dĺžka 212 m
- VETVA "8"
- trasa v časti
- HDPe DN100, dĺžka 299 m
- VETVA "8-1"
- trasa v časti
- HDPe DN100, dĺžka 125 m
- VETVA "8-2"
- trasa v časti + uzáver na oddelenie tlakového pásma
- HDPe DN100, dĺžka 35 m
- VETVA "9"
- trasa v časti
- HDPe DN100, dĺžka 137 m
- VETVA "10"
- trasa v časti
- HDPe DN100, dĺžka 209 m

UPOZORNENIE:


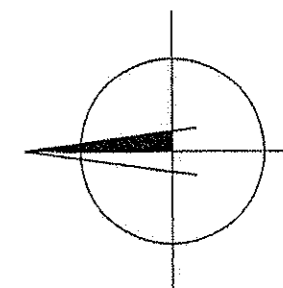
TÁTO DOKUMENTÁCIA JE URČENÁ PRE ZÍSKANIE ÚZEMNÉHO A STAVEBNÉHO POVOLENIA.
V PRÍPADE POUŽITIA TEJTO DOKUMENTÁCIE K REALIZÁCII STAVBY, PROJEKTANT NEZODPOVEDÁ
ZA VZNIKNUTÉ ŠKODY, OHROZENIE ZDRAVIA A ŽIVOTA PRACOVNÍKOV NA STAVENISKU.
TENTO VÝKRES JE ORIGINAL A JE CHRÁNENÝ PODĽA ZÁKONA č. 383/1997 Z.z., § 21 odst. d). ZMENY DIELA
A KAŽDÉ POUŽITIE DIELA JE PODMIENENÉ UDELENÍM SÚHLASU AUTORA

LEGENDA OBJEKTOV:

- SO01 ROZŠÍRENIE VEREJNÉHO VODOVODU VETVA "1"
SO01.1 ROZŠÍRENIE VEREJNÉHO VODOVODU VETVA "1-1"
SO01.2 ROZŠÍRENIE VEREJNÉHO VODOVODU VETVA "1-2"
SO01.3 ROZŠÍRENIE VEREJNÉHO VODOVODU VETVA "1-3"
SO01.4 ROZŠÍRENIE VEREJNÉHO VODOVODU VETVA "1-4"
SO03 ROZŠÍRENIE VEREJNÉHO VODOVODU VETVA "3"
SO05 ROZŠÍRENIE VEREJNÉHO VODOVODU VETVA "5"
SO06 ROZŠÍRENIE VEREJNÉHO VODOVODU VETVA "6"
SO06.1 ROZŠÍRENIE VEREJNÉHO VODOVODU VETVA "6-1"
SO06.2 ROZŠÍRENIE VEREJNÉHO VODOVODU VETVA "6-2"
SO07 ROZŠÍRENIE VEREJNÉHO VODOVODU VETVA "7"
SO07.1 ROZŠÍRENIE VEREJNÉHO VODOVODU VETVA "7-1"
SO07.2 ROZŠÍRENIE VEREJNÉHO VODOVODU VETVA "7-2"
SO08 ROZŠÍRENIE VEREJNÉHO VODOVODU VETVA "8"
SO08.1 ROZŠÍRENIE VEREJNÉHO VODOVODU VETVA "8-1"
SO08.2 ROZŠÍRENIE VEREJNÉHO VODOVODU VETVA "8-2"
SO09 ROZŠÍRENIE VEREJNÉHO VODOVODU VETVA "9"
SO10 ROZŠÍRENIE VEREJNÉHO VODOVODU VETVA "10"

LEGENDA:

- NAVRHOVANÉ ROZŠÍRENIE VODOVODU
HDPE D110x6,6 mm, PN10,
--- CHRÁNIČKA VODOVODU
LPE DN 150 MIKROTUNELOVANIE
○ VODOJEM BITAROVÁ
--- EXISTUJÚCI VEREJNÝ VODOVOD



date/dátum	revision/zmena	vypracoval/elaborated by	kontroloval/checked
6.10.2022	nový kataster 2022	Ing. Miloslav Remiš	Ing. Miloslav Remiš

VYPRACOVAL: ELABORATED BY:	Ing. Miloslav Remiš	
ZODPOVEDNÝ PROJEKTANT: RESP. PROJECT ENGINEER:	Ing. Miloslav Remiš	
KONTRÓLOVAL: CHECKED BY:	Ing. Miloslav Remiš	
STUPEŇ: LEVEL:	DOKUMENTÁCIA PRE ÚZEMNÉ ROZHODNUTIE	ZÁK.ČÍSLO: 2023/18
		VODNÉ HOSPODÁRSTVO

general designer/generálny projektant :

HLAVNÝ PROJEKTANT: PROJECT MANAGER:	Ing. Miloslav Remiš	AUTOR: AUTHOR:	Ing. Miloslav Remiš	<p>Projektovanie, výstavba, servis vodohospodárskych stavieb Brodno č. 10, 010 14 Žilina, 0803/545 6</p>
INVESTOR: INVESTOR:	obec Bitarová, Bitarová č. 94, 010 04 Bitarová	MIESTO STAVBY: LOCATION BUILDING:	K.O. Bitarová,	
PARCELA: PARCEL OF LAND:	sprievodná správa			MIERKA: SCALE: 1:5000
PROJEKT: PROJECT:	ROZŠÍRENIE VEREJNÉHO VODOVODU V OBCI BITAROVÁ			ZÁK. ČÍSLO: PROJECT No.: 2023/18
				DÁTUM: DATE: 02/2023
				ČÍSLO VÝKRESU: DRAWING No.:
OBSAH VÝKRESU: CONTENT:	CELKOVÁ SITUÁCIA 1:5000			FORMÁT: FORMAT: 4xA4
				PRIL-C