

Dátum 19-05-2022

Podnikový číslo 535/2022

Prílohy listy

**OBEC OVČIARSKO**  
**Stavebný úrad**  
Ovčiarsko č. 16, 010 04 Žilina

Č.s. 2022/065/0302/DOL

Žilina 17.05.2022

## ÚZEMNÉ ROZHODNUTIE

Navrhovateľ: **Stredoslovenská distribučná, a. s.** so sídlom Pri Rajčianke 2927/8,  
010 47 Žilina, IČO: 36 442 151

v zastúpení: **SLOVENERGY, s. r. o** so sídlom M. R. Štefánika č. 71, 010 01 Žilina,  
IČO: 44 172 087

podal dňa: 28.02.2022

návrh na územné rozhodnutie na stavbu:

### „12743 - Ovčiarsko – Slatina - Predĺženie NNK“.

Obec Ovčiarsko, ako príslušný stavebný úrad podľa § 117 zákona č. 50/1976 Zb. o územnom plánovaní a stavebnom poriadku (stavebný zákon) v znení neskorších predpisov (ďalej len "stavebný zákon") a § 5 písm. a) bod 1 zákona č. 608/2003 Z.z o štátnej správe pre územné plánovanie, stavebný poriadok a bývanie a o zmene a doplnení zákona č. 50/1976 Zb. o územnom plánovaní a stavebnom poriadku (stavebný zákon) v znení neskorších predpisov, zastúpené v správnom konaní starostom obce podľa § 13 ods. 5 zákona 369/1990 Zb. o obecnom zriadení v znení neskorších predpisov, preskúmal návrh podľa § 32 - § 40 stavebného zákona, a v zmysle § 39 a § 39a ods. 1 stavebného zákona vydáva toto

### ROZHODNUTIE O UMIESTNENÍ STAVBY,

ktorým sa určuje stavebný pozemok, umiestňuje sa stavba na ňom, určujú sa podmienky na umiestnenie stavby, určujú sa požiadavky na obsah projektovej dokumentácie a čas platnosti rozhodnutia, pre stavbu:

### „12743 - Ovčiarsko – Slatina - Predĺženie NNK“

na pozemku register parc. č. C KN líniová stavba v k. ú. **Ovčiarsko**.

**1. Pre umiestnenie stavby sa v zmysle § 39a ods. 2 písm. a) stavebného zákona určujú tieto podmienky:**

a) **Popis stavby:** Na parcele KN-C 416/1 v katastrálnom území Ovčiarsko sa nachádza jestvujúca skriňa PRIS 4 2.1. Z uvedenej skrine má byť realizované rozšírenie NNK, ale skriňa neobsahuje voľný široký vývod. Z daného dôvodu prebehne výmena skrine PRIS 4 za novú skriňu PRIS 6.1 DIN0 VV 2/4 P2 IP2X. Z pozície č. 3 novej skrine PRIS 6.1 pôjde do zeme nový kábel (N)AYY 3x240+120 mm<sup>2</sup> v celkovej dĺžke 165 m (trasa 137 m), ktorý bude uložený vo výkope a v chráničke FXKV 110. Dané vedenie bude napájať 4x novú skriňu.

Nové zemné NN vedenie bude najprv prechádzať parcelami KN-C 416/1, KN-603 a KN-C 369/25 až po novovybudovanú skriňu PRIS Č. 1 (PRIS 5 DIN00 VV P2 IP2X) umiestnenú na hranici parcely KN-C 369/33 a KN-C 369/32. Dĺžka vedenia medzi PRIS 6.1 a PRIS č. 1 je 38 m (trasa 31 m). Následne bude kábel vedený zo skrine PRIS č. 1 parcelou KN-C 369/25 až po novoosadenú skriňu PRIS č. 2 (PRIS 5 DIN00 VV 2/4 P2 IP2X) umiestnenú na hranici parcely KN-C 369/31 a KN-C 369/30. Daná skriňa bude umiestnená 1m do pozemku na základe požiadavky majiteľov pozemkov z dôvodu budúceho rozširovania cesty. Dĺžka vedenia medzi skriňami PRIS č. 1 a PRIS č. 2 je 43 m (trasa 36 m). Potom bude kábel vedený zo skrine PRIS č. 2 parcelou KN-C 369/25 až po novoosadenú skriňu PRIS č. 3 (PRIS 5 DIN00 V 2/4 P2 IP2X) umiestnenú na hranici parcely KN-C 369/29 a KN-C 369/28. Daná skriňa bude umiestnená 1m do pozemku na základe požiadavky majiteľov pozemkov z dôvodu budúceho rozširovania cesty. Dĺžka vedenia medzi skriňami PRIS č. 2 a PRIS č. 3 je 43 m (trasa 36 m). Nakoniec bude kábel vedený zo skrine PRIS č. 3 parcelou KN-C 369/25 až po novoosadenú skriňu PRIS Č. 4 (PRIS 4 DIN00 VV 3/2 P2 IP2X) umiestnenú na kraji parcely KN-C 369/27. Daná skriňa bude umiestnená 1m do pozemku na základe požiadavky majiteľov pozemkov z dôvodu budúceho rozširovania cesty. Dĺžka vedenia medzi skriňami PRIS Č. 3 a PRIS Č. 4 je 41 m (trasa 34 m). V trase výkopu sa umiestni aj Opto chránička HDPE 40/33 mm na základe požiadavky SSD, a.s. v dĺžke cca 137m + prebehne tiež umiestnenie markerov na zameranie trasy opto chráničky v počte 8 ks. V jestvujúcej trafostanici 201/ts368 prebehne výmena jestvujúcich NN poistiek 200 A za nové NN poistky 250 A. Taktiež je potrebné preznačiť smerovanie z TS-smer PRIS 6.1. Nové skrine PRIS budú uzemnené novou pozinkovanou páskou FeZn 30x4 mm<sup>2</sup> v celkovom množstve 4x50 kg (4x52,5 m), ktorá bude uložená vo výkope.

b) Stavba bude umiestnená podľa overeného výkresu situácie stavby dokumentácie pre územné rozhodnutie, ktorú vypracoval Ing. Krištof, Bc. Kolár a zodpovedný Bc. Kolár Michal, v r. 01/2022 v mierke 1:1000 a ktorá je nedeliteľnou súčasťou tohto územného rozhodnutia.

c) **Napojenie na siete technického vybavenia:** na existujúce NN vedenie z verejnej distribučnej sústavy v k. ú. Ovčiarско.

d) **Požiadavky vyplývajúce zo stanovísk dotknutých orgánov:**

**OÚ Žilina, odbor starostlivosti o ŽP, šsOPaK** – vyjadrenie pre účely stavebného konania zo dňa 19.04.2022 pod č. OU-ZA-OSZP3-2022/022358-002/Bre bez pripomienok.

**OÚ Žilina, pozemkový a lesný odbor** – Vyjadrenie zo dňa 20.04.2022 pod č. OU-ZA-PLO-2022/023054/Hra bez námietok.

**OÚ Žilina, odbor starostlivosti o ŽP, šsOH** - Vyjadrenie k PD pre stavebné povolenie zo dňa 22.04.2022 pod č. OU-ZA-OSZP3-2022/022359-002/Deb, kde súhlasí s vydaním územného rozhodnutia a stavebného povolenia za týchto podmienok:

- odpady vyprodukované počas stavby investor (alebo dodávateľ stavby) odovzdá oprávnenému subjektu alebo zabezpečí ich zhodnotenie alebo zneškodnenie vo vhodnom zariadení alebo na povolenej skládke;
- investor je povinný zmluvne zabezpečiť u dodávateľa stavby doklady o množstve a druhu vzniknutých odpadoch a o spôsobe ďalšieho nakladania s nimi;
- výkopovú zeminu prednostne využiť na spätné zásypy alebo ďalšie terénne úpravy;
- dodávateľom(zhotoviteľom) stavby v prípade jeho prevzatia zodpovednosti za nakladanie s odpadmi môže byť len taký oprávnený subjekt, ktorý má v predmete podnikania činnosť „Podnikanie v oblasti nakladania s iným ako nebezpečným odpadom“ a potvrdenú registráciu v súlade s § 98 zákona o odpadoch;

- doklady o zákonom nakladaní s vyprodukovanými odpadmi počas stavby (zabezpečenie zhodnotenia alebo zneškodnenia odpadov v povolených zariadeniach) preukáže stavebník (investor) stavebnému úradu v kolaudačnom konaní;

**SEVAK a.s. Žilina** – vyjadrenie zo dňa 26.02.2021 pod číslom O21007062, kde sa uvádza nasledovné stanovisko:

- V záujmovom území navrhovanej stavby v k.ú. Ovčiarsko sa toho času nenachádzajú inžinierske siete v správe našej spoločnosti. S predmetnou stavbou súhlasíme.

**Energotel a.s. Žilina** – vyjadrenie k stavebnému konaniu zo dňa 01.02.2021 pod č. 620210233, kde sa uvádza, že stavba nezasahuje podzemné telekomunikačné vedenia v správe Stredoslovenská energetika, a.s..

**SSD a.s. Žilina** – vyjadrenie k projektovej dokumentácii pre stavebné konanie zo dňa 04.02.2022 pod č. SW12743, kde spoločnosť SSD, a.s. súhlasí s vydaním stavebného povolenia podľa predloženej PD s nasledovnými pripomienkami:

- V celkovej situácii stavby žiadame vyznačiť ochranné pásma plánovaných elektroenergetických zariadení. (453/2000)
- Na všetky pozemky v zastavanom území obce dotknuté stavbou vrátane pozemkov nachádzajúcich sa v ochrannom pásme stavby, žiadame doložiť zmluvy o budúcich zmluvách o zriadení vecného bremena.
- Žiadame, aby v žiadosti o vydanie povolenia stavby a v samotnom právoplatnom povolení boli zahrnuté všetky pozemky dotknuté stavbou, vrátane pozemkov nachádzajúcich sa v ochrannom pásme stavby.
- V prípade, že na stavbu bude vyžadované stavebné povolenie SSD neakceptuje žiadnu podmienku v právoplatnom stavebnom povolení, ktorá by viazala vydanie kolaudačného rozhodnutia na stavbu majetkovopravným vysporiadaním pozemkov do kolaudácie. (50/1976 Zb.)
- Stavbu požadujeme navrhnuť v zmysle platnej legislatívy a v súlade s Katalógom prvkov a funkčných celkov SSD, ktorý je prístupný na stránkach [www.ssd.sk](http://www.ssd.sk).
- V ďalšom kroku požadujeme predložiť na odsúhlasenie digitálnu realizačnú projektovú dokumentáciu v štandarde SSD. Musí obsahovať všetky vyjadrenia správcov inžinierskych sietí vrátane právoplatného povolenia stavby, súhlasy vlastníkov pozemkov dotknutých stavbou aj s jej ochranným pásmom a zmluvy o budúcej zmluve o zriadení vecného bremena (neplatí pre pozemky mimo zastavaného územia obce - extravilán). PD nemusí obsahovať situáciu vo formáte \*dgn.

**SPP-D, a.s. Bratislava** – Stanovisko k PD pre stavebné konanie zo dňa 25.03.2022 pod č. TD/NS/0268/2022/Ki, kde sa uvádza súhlas s vydaním stavebného povolenia na uvedenú stavbu za dodržania nasledujúcich podmienok:

Všeobecné podmienky:

- Po posúdení predloženej projektovej dokumentácie vyššie uvedenej stavby konštatujeme, že umiestnenie vyššie uvedenej stavby nie je v kolízii s existujúcimi plynárenskými zariadeniami v správe SPP-D,
- stavebník je povinný pri realizácii stavby dodržiavať ustanovenia Zákona o energetike, Stavebného zákona a iných všeobecne záväzných právnych predpisov,
- stavebník je povinný rešpektovať a zohľadniť existenciu plynárenských zariadení a/alebo ich ochranných a/alebo bezpečnostných pásiem,
- ak pri zemných prácach dôjde k odkrytiu plynárenského zariadenia, stavebník je povinný kontaktovať pred zasypaním výkopu zástupcu SPP-D (p. Jozef Kvasnica, email: [jozef.kvasnica@spp-distribucia.sk](mailto:jozef.kvasnica@spp-distribucia.sk)) na vykonanie kontroly stavu obnaženého plynárenského zariadenia, podsypu a obsypu plynovodu a uloženia výstražnej fólie: výsledok kontroly bude zaznamenaný do stavebného denníka,

- stavebník je povinný zabezpečiť odkryté plynovody, káble, ostatné inžinierske siete počas celej doby ich odkrytia proti poškodeniu,
- prístup k akýmkoľvek technologickým zariadeniam SPP-D nie je povolený a manipulácia s nimi je prísne zakázaná, pokiaľ sa na tieto práce nevzťahuje vydané povolenie SPP-D,
- každé poškodenie zariadenia SPP-D, vrátane poškodenia izolácie potrubia, musí byť ihneď ohlásené SPP-D na tel. č. 0850 111 727, nedodržanie tejto povinnosti môže viesť k vážnemu ohrozeniu Života, zdravia a majetku verejnosti,
- upozorňujeme, že SPP-D môže pri všetkých prípadoch poškodenia plynárenských zariadení podať podnet na Slovenskú obchodnú inšpekciu (SOI), ktorá je oprávnená za porušenie povinnosti v ochrannom a/alebo bezpečnostnom pásme plynárenského zariadenia uložiť podľa ustanovení Zákona o energetike pokutu vo výške 300,-€ až 150 000,-€, poškodením plynárenského zariadenia môže dôjsť aj k spáchaniu trestného činu všeobecného ohrozenia podľa § 284 a § 285, prípadne trestného činu poškodzovania a ohrozovania prevádzky všeobecne prospešného zariadenia podľa § 286, alebo § 288 zákona č. 300/2005 Z.z. Trestný zákon,
- v zmysle § 79 Zákona o energetike stavebník nesmie bez súhlasu prevádzkovateľa distribučnej siete v ochrannom pásme plynárenských zariadení vykonávať činnosti ako ani umiestňovať stavby, kontrolné šachty, trvalé porasty a pod., v zmysle § 80 Zákona o energetike stavebník nesmie bez súhlasu prevádzkovateľa distribučnej siete v bezpečnostnom pásme plynárenských zariadení umiestňovať stavby,
- K technickému riešeniu navrhovanej stavby sa nevyjadrujeme.

Osobité podmienky:

- žiadne.

**UPC broadband Slovakia, s.r.o.** - vyjadrenie zo dňa 29.01.2021, kde sa uvádza, že na dotknutom mieste sa siete firmy UPC Broadband Slovakia s.r.o. nenachádzajú a voči vydaniu územného a stavebného povolenia nemajú námietky.

**Slovak Telekom, a.s. Bratislava** – Vyjadrenie k existencii inž. sietí a k územnému a stavebnému konaniu pod č. 6612102334, kde sa uvádza že nedôjde do styku so sieťami elektronických komunikácií (SEK):

- V prípade ak na Vami definovanom území v žiadosti o vyjadrenie sa nachádza nadzemná telekomunikačná sieť, ktorá je vo vlastníctve Slovak Telekom, a.s. a/alebo Digi Slovakia, s.r.o. je potrebné zo strany žiadateľa zabezpečiť nadzemnú sieť proti poškodeniu alebo narušeniu ochranného pásma.

**Orange Slovensko, a.s. Bratislava vz. Michlovský, spol. s.r.o. Piešťany** – vyjadrenie o existencii PTZ zo dňa 04.05.2021 pod č. BB-1144/2021, v k.ú. Ovčiarsko nedôjde ku stretu PTZ prevádzkovateľa Orange Slovensko, a.s. Metodova č.8, 821 08 Bratislava.

**O2 Slovakia, s.r.o.** – vyjadrenie zo dňa 02.02.2021, kde sa uvádza, že v záujmovom území sa nenachádzajú siete v správe O2 Slovakia, s.r.o..

## 2. Rozsah projektovej dokumentácie k návrhu na vydanie stavebného povolenia:

Stavebník ku žiadosti o stavebné povolenie priloží podklady v zmysle § 8 ods. 1 a 2 vyhlášky č.453/2000 Z.z., ktorou sa vykonávajú niektoré ustanovenia stavebného zákona a projektovú dokumentáciu stavby podľa § 9 vyhlášky č.453/2000 Z.z., ktorou sa vykonávajú niektoré ustanovenia stavebného zákona.

3. Námietky účastníkov konania: Námietky účastníkov konania neboli vznesené.

4. Toto rozhodnutie podľa § 40 ods. 1 stavebného zákona **platí tri roky** odo dňa nadobudnutia právoplatnosti. Nestradí však platnosť, pokiaľ v tejto lehote bude podaná

žiadosť o stavebné povolenie alebo o povolenie na terénne úpravy, práce a zariadenia podľa stavebného zákona (§ 71 ods. 1), alebo ak sa začalo s využitím územia na určený účel. Podľa § 40 ods. 4 stavebného zákona je územné rozhodnutie záväzné aj pre právnych nástupcov jeho navrhovateľa a ostatných účastníkov územného konania. Platnosť územného rozhodnutia môže stavebný úrad predĺžiť pred uplynutím tejto lehoty, na základe žiadosti navrhovateľa.

### **O d ô v o d n e n i e**

Navrhovateľ predložil dňa 28.02.2022 stavebnému úradu návrh na vydanie územného rozhodnutia na umiestnenie stavby „12743 - Ovčiarsko – Slatina - Predĺženie NNK“ na pozemku parc. č. C KN líniová stavba v k.ú. Ovčiarsko.

Stavebný úrad dňa 06.04.2022 pod č.s. 2022/065/0135/DOL v zmysle § 36 ods. 4 oznámil začatie územného konania účastníkom konania verejnou vyhláškou, pretože predmetom umiestnenia je líniová stavba a v zmysle § 36 ods. 2 stavebného zákona oznámil začatie územného konania dotknutým orgánom pričom upustil od ústneho pojednávania.

Stavebný úrad účastníkov územného konania upozornil, v zmysle § 36 ods. 1 stavebného zákona, že svoje námietky si môžu uplatniť najneskôr 7 pracovných dní odo dňa doručenia oznámenia o začatí územného konania, inak sa na neskoršie podané námietky neprihliadne.

Zároveň stavebný úrad podľa § 36 ods. 3 stavebného zákona upovedomil dotknuté orgány, že môžu oznámiť svoje stanovisko v rovnakej lehote, v ktorej si mohli uplatniť svoje námietky účastníci konania.

Námietky účastníkov konania v zmysle § 36 ods. 2 stavebného zákona: neboli vznesené.

Stavebný úrad posúdil návrh na umiestnenie stavby podľa § 37 stavebného zákona a zistil, že jej umiestnenie zodpovedá hľadiskám starostlivosti o životné prostredie, resp. že týmto hľadiskám neodporuje, ani životné prostredie neohrozuje. Návrh vyhovuje všeobecným technickým požiadavkám na výstavbu a všeobecne technickým požiadavkám na stavby užívané osobami s obmedzenou schopnosťou pohybu.

Pre územie, v ktorom sa nachádzajú pozemky dotknuté umiestňovanou stavbou, je spracovaný územný plán obce Ovčiarsko. Umiestnenie stavby je v súlade s jeho záväznou i smernou časťou.

K návrhu boli priložené vyjadrenia zainteresovaných dotknutých orgánov, uvedené a zahrnuté do podmienok tohto rozhodnutia.

### **P o u č e n i e**

Podľa § 54 zákona č. 71/1967 Zb. o správnom konaní proti tomuto rozhodnutiu možno podať odvolanie v lehote 15 dní odo dňa oznámenia tohto rozhodnutia. Odvolanie sa podáva na Obec Ovčiarsko.

Rozhodnutie, ktoré po vyčerpaní riadnych opravných prostriedkov nadobudlo právoplatnosť, je možné preskúmať súdom podľa príslušných ustanovení Správneho súdneho poriadku.





**Tento dokument sa doručuje verejnou vyhláškou v zmysle § 42 ods. 2 Zákona č. 50/1976 Zb. o územnom plánovaní a stavebnom poriadku (stavebný zákon) v znení neskorších predpisov a vyvesí sa na dobu 15 dní na úradnej tabuli a internetovej stránke správneho orgánu Obec Ovčiarsko. Posledný deň tejto lehoty je dňom doručenia.**

**Dátum vyvesenia:** 19.05.2022

Pečiatka a podpis:

- OBEC OVČIARSKO  
Ovčiarsko č.16  
010 04 ŽILINA 4  
IČO:00648965, DIČ: 2020689374

**Dátum zvesenia:**

Pečiatka a podpis:

- OBEC OVČIARSKO  
Ovčiarsko č.16  
010 04 ŽILINA 4  
IČO:00648965, DIČ: 2020689374

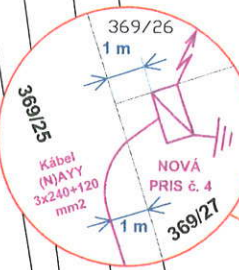
**Doručí sa:**

1. Účastníkom konania sa doručuje verejnou vyhláškou podľa § 42 ods. 2 stavebného zákona.

**Na vedomie:**

2. Obec Ovčiarsko, Ovčiarsko č. 16, 010 04 Žilina 4
3. SLOVENERGY s. r. o, M. R. Štefánika č. 71, 010 01 Žilina – splnomocnený zástupca
4. O2 Slovakia s.r.o., Einsteinova č. 24, 851 01 Bratislava
5. Slovak Telekom a.s., Bajkalská súp. č. 28, 817 62 Bratislava
6. OÚ Žilina, odbor starostlivosti o ŽP, ŠsOPaK, Vysokoškolákov 8556/33B, 010 08 Žilina
7. OÚ Žilina, pozemkový a lesný odbor, Vysokoškolákov 8556/33B, 010 08 Žilina
8. OÚ Žilina, odbor starostlivosti o ŽP, ŠsOH, Vysokoškolákov 8556/33B, 010 08 Žilina
9. SEVAK a.s. Bôrická cesta súp. č. 1960, 010 57 Žilina
10. SSD, a.s., Pri Rajčianke 2927/8, 010 47 Žilina
11. SPP-D, a.s., Mlynské Nivy 44/b, 825 11 Bratislava
12. Energotel a.s., Jána Milca č. 44, 010 01 Žilina
13. MICHLOVSKY, spol. s r.o., Letná č. 796/9, 921 01 Piešťany
14. UPC broadband slovakia s.r.o., Kyjevské námestie 6, 974 04 Banská Bystrica
15. spis

**DETAIL C**



NAPÁTOVÁ SÚSTAVA: (STN EN 60038)	NN 3/PEN AC 230/400V 50Hz / TN-C
OCHRANA PRED ÚRAZOM ELEKTRICKÝM PRÓDOM (STN 33 2000-4-41, PNE 33 2000-1/2008):	
- PRED DOTYKOM ŽIVÍCH ČASTÍ: - SÚSTAVA NN	UMIESTNENÍM MIMO DOSAHU (POLOHOU) IZOLÁCIU, KRYTIAMI ALEBO ZÁBRANAMI
- PRED DOTYKOM NEŽIVÝCH ČASTÍ: - SÚSTAVA NN	SAMOČINNÝM ODOJENÍM NAPÁJANIA
PROSTREDIE (STN EN 607 21):	VI.-VONKAJŠIE PRIESTORY
NÁMRAZOVÁ OBLASŤ (STN 33 3300):	"5" (STREDNA)

**SR 2.7**  
Nová skriňa PRIS č. 4  
(PRIS 4 DIN00  
VV 3/2 P2 IP2X)

Trasa medzi skriňami  
PRIS č. 3 a PRIS č. 4  
je cca 34 m  
(dĺžka NN vedenia - 41 m)

**SR 2.6**  
Nová skriňa PRIS č. 3  
(PRIS 5 DIN00  
VV 2/4 P2 IP2X)

Trasa medzi skriňami  
PRIS č. 2 a PRIS č. 3 je cca 36 m  
(dĺžka NN vedenia - 43 m)

**SR 2.5**  
Nová skriňa PRIS č. 2  
(PRIS 5 DIN00  
VV 2/4 P2 IP2X)

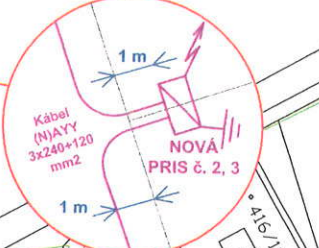
Trasa medzi skriňami  
PRIS č. 1 a PRIS č. 2  
je cca 36 m  
(dĺžka NN vedenia - 43 m)

**SR 2.4**  
Nová skriňa  
PRIS č. 1  
(PRIS 5 DIN00  
VV 2/4 P2 IP2X)

Výmena jestvujúcich  
NN poistiek 200A za  
nové NN poistky  
250A v trafostanici  
201/ts/368 (vývod č. 1  
- smer PRIS 4 2.1)

**Novovybudovaný káblový prepoj  
zemným káblom (N)AYY 3x240+120  
mm2, celková trasa kábla je cca  
137 m, celková dĺžka kábla je cca  
165 m, v zemi uložený v chráničke  
EXKV 110 + pririloženie optickej  
chráničky HDPE 40/33 mm na  
základe požiadavky SSD, a.s. v  
trase výkopu v dĺžke 137 m**

**DETAIL B**



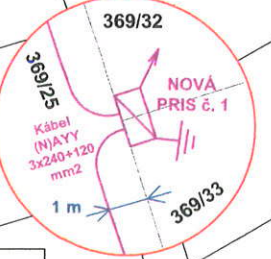
**369/31**  
cca 2 m2

**369/32**  
cca 1 m2

**369/33**  
cca 1 m2

Výmena jestvujúcej skrine  
SR 4.2.1 za novú skriňu  
PRIS 6.1 DIN0 VV 2/4 P2  
IP2X (SR 2.1)

**DETAIL A**



Trasa medzi skriňami  
PRIS 6.1 a PRIS č. 1  
je cca 31 m  
(dĺžka NN vedenia - 38 m)

Táto situácia je neoddeliteľnou súčasťou rozhodnutia o umiestnení stavby zo dňa 17.05.2022 pod č. 2022/055/0302/DOL

PROSTREDIE V ZMYSLE STN 33 2000-5-51:2018: vid' protokol o určení vonkajších vplyvov č. 314/2020

IČO: 4472087		SLOVENERGY S. R. O.		Datum: 01/2022	
DIČ: 2022608379		M. R. ŠTEFÁNKA 71, 010 01 ŽILINA		Stupeň PD: PSR	
Názov stavby: <b>12743 Ovčiarsko - Slatina, predĺženie NNK</b>			Stavebník: <b>Stredoslovenská distribučná, a. s. Pri Rajčianke 2927/8, 010 47 ŽILINA</b>		
Názov výkresu: <b>SITUÁCIA NA PODKLADE KATASTRÁLNEJ MAPY</b>			Mierka: 1:1000	Formát: A4	
Kreslil: ING. KRIŠTOF	Projektovateľ: BC. KOLÁR	Zodp. projektant: BC. KOLÁR	PARÉ: <b>7</b>	Číslo výkresu: 03_CSS_001	

Lány

416/62