







# ÚZEMNÝ PLÁN OBCE OVČIARSKO

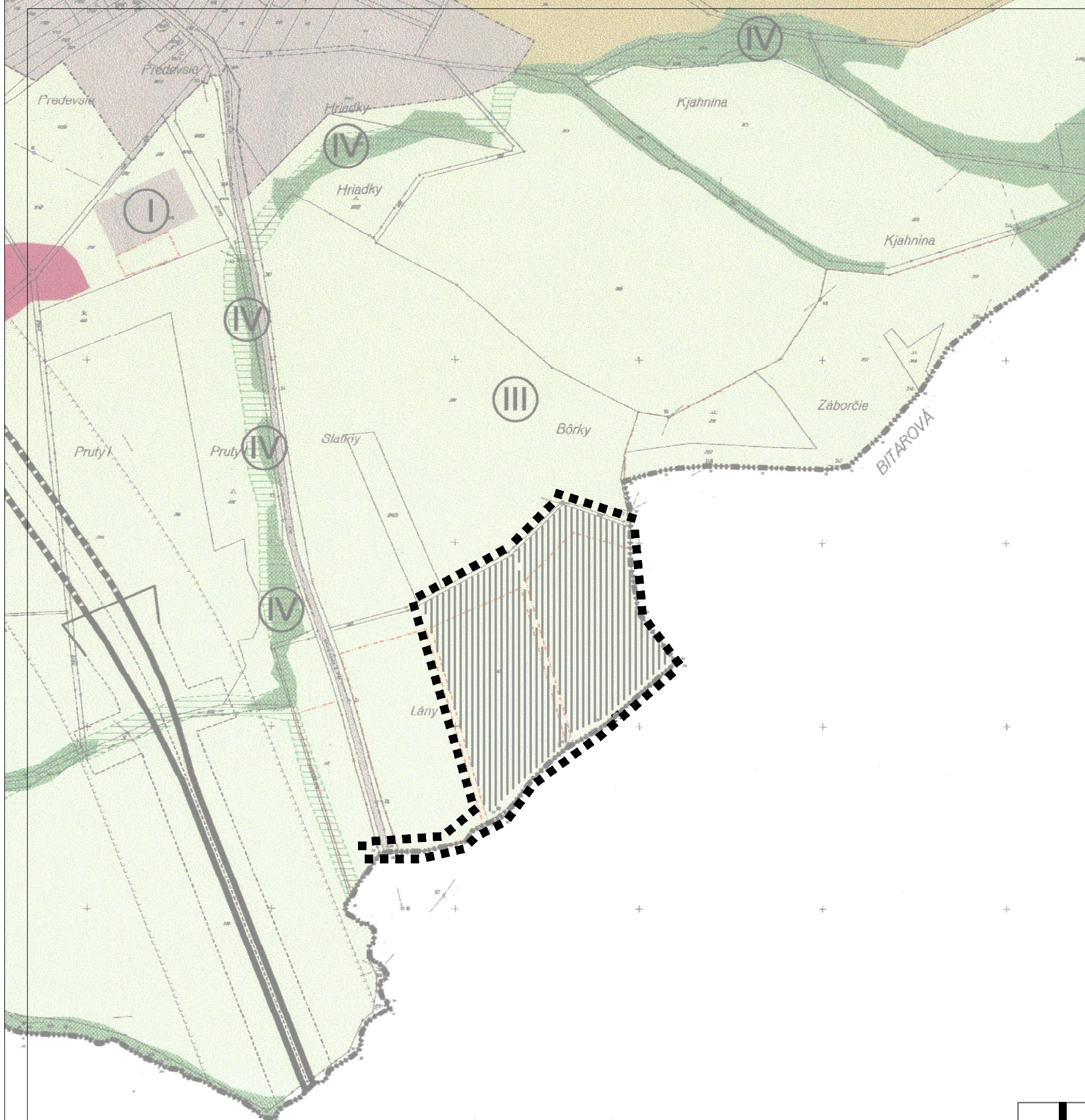
## VÝKRES OCHRANY PRÍRODY A TVORBY KRAJINY VRÁTANE PRVKOV ÚSES

### Legenda:

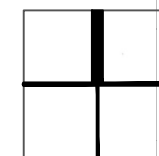
Star	Návrh	
-----	■ ■ ■ ■	<b>Hranica riešeného územia</b>
-----		Hranica katastrálneho územia
		Les
		Trvalý trávny porast
		Orná pôda
		<b>Zastavané územie</b>
		Nelesná stromová vegetácia
		Genofondové plochy
		Biokoridor miestneho významu
		Chránený strom

### Ekologická stabilita:

-  veľmi nízka
-  nízka
-  stredná
-  vysoká



### ZMENA A DOPLNOK č.3



SPRACOVATEĽ:	ING. ARCH. DUŠAN MAŇÁK	URBANIZMUS:	ING. ARCH. DUŠAN MAŇÁK	DÁTUM: 09/2013
OBSTARÁVATEĽ:	OBEC OVČIARSKO	DOPRAVA:	ING. ONDREJ BRONČEK	FORMÁT: A4
OBSTARÁVATEĽ V ZASTÚPENÍ:	ING. ARCH. JÁN BURIAN	VODNÉ HOSPODÁRSTVO:	JÁN SVRČEK	MERKA: 1:5000
AGNIA:	ÚPN - O OVČIARSKO ZMENA A DOPLNOK Č. 3	ELEKTRO A SLP:	ING. JÚLIUS VRŠANSKÝ	ČVĚROBU
	SLOVENSKÁ AGENTÚRA ŽIVOTNÉHO PROSTREDIA CENTRUM ŽI OŽIEK ŽIVOTNÉHO PROSTREDIA	PLYNOFIKÁCIA:	VERONIKA PAKOŠOVÁ	6
OBDAH:	VÝKRES OCHRANY PRÍRODY A TVORBY KRAJINY	PPF A LPF:	ING. ARCH. DUŠAN MAŇÁK	1:5000
	Ing. arch. Anna Kručayová	GRAFICKÉ PRÁCE:	ING. MICHAL SMUDA	
	Ing. arch. Mária Leszayová	Digitalne spracovanie:	Marián Měrka	